





ZEICHNERISCHE FESTSETZUNGEN

-  Plangeltungsbereich
-  Flächen für Stellplätze, Garagen, Zugänge, und Nebengebäude, wie z.B. Abstellboxen
-  Verkehrsfläche
-  Planbereich

Der textliche Teil des B-Planes ist in gesonderter Anlage beigefügt

**2. Änderung des Bebauungsplanes
"Kranichsteiner Straße /
Industriestraße"**

**STADT: ERZHAUSEN
- Gezeichneter Teil -**

BESTEHEND AUS:		MABSTAB:	1 : 1000
- 1- BLATT PLANTEIL	vom: 01.11.2000	PLANGRÖBE	A3
FESTSETZUNGEN	vom: 01.11.2000	PLAN NR.:	E-40
BEGRÜNDUNG	vom: 01.11.2000		

RECHTSGRUNDLAGEN
 Baugesetzbuch (BauGB) in der Fassung der Bekanntmachung vom 27. August 1987, Bauutzungsverordnung (BauNVO) in der Fassung der Bekanntmachung vom 23. Januar 1990, Hessisches Naturschutzgesetz (HNatSchG) in der Fassung der Bekanntmachung vom 18. April 1998 i.V.m. dem Bundesnaturschutzgesetz (BNatSchG) in der Fassung der Bekanntmachung vom 12. März 1987 und die Hessische Bauordnung (HBO) in der Fassung der Bekanntmachung vom 28. Dezember 1993.

VERFAHREN

AUFSTELLUNGSBESCHLUSS	vom: 30.10.2000	
[§2 (1) BauGB]		
OFFENLAGE	vom: 21.12.2000	
[§3 BauGB]	bis: 26.01.2001	
SATZUNGSBESCHLUSS	am: 19.02.2001	
[§10 BauGB]		
BEKANNT GEMACHT	am: 22.02.2001	
[§10 BauGB]		BEGLAUBIGT